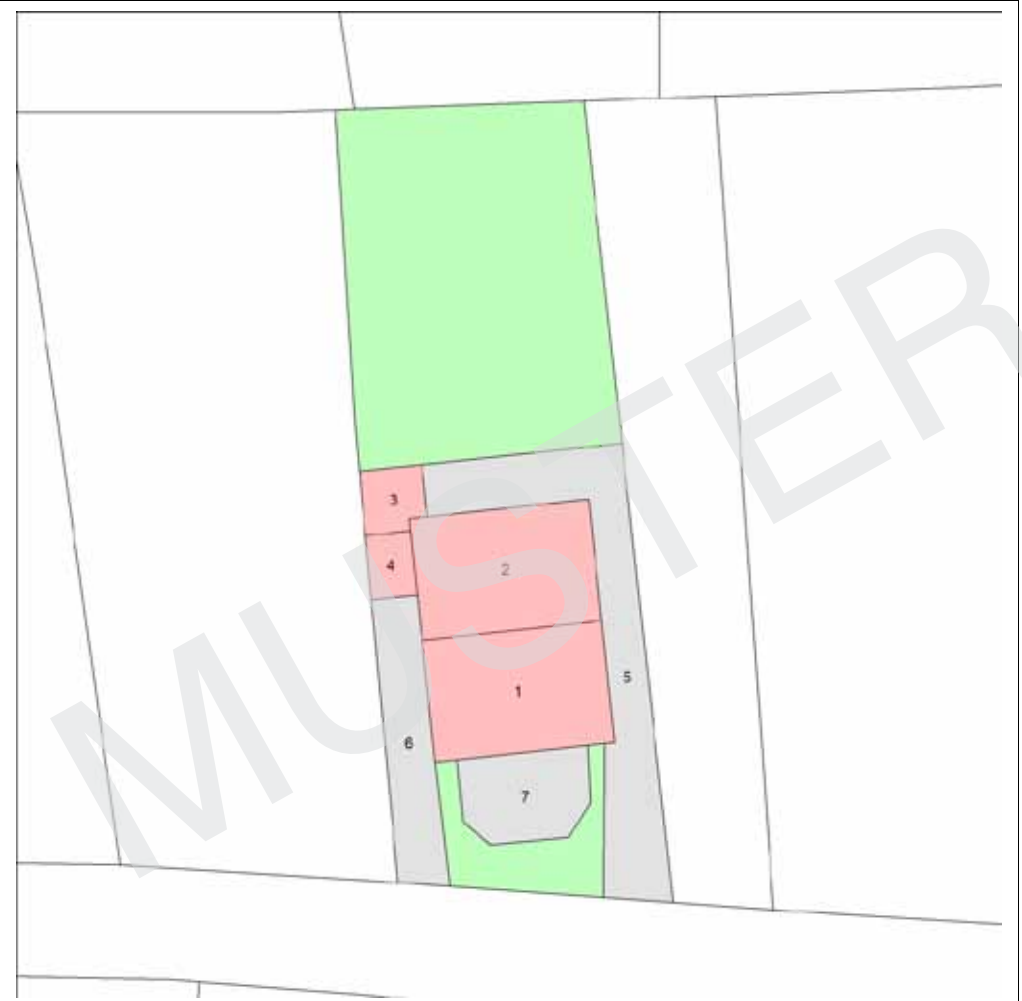


<b>Luftbild zum Übersichtsplan u. Erhebungsbogen</b>		<b>WE-Nr.</b>	<b>0135</b>
<b>Gemarkung</b>	Mustermark	<b>Kunden-Nr.</b>	011620120001
<b>Flurstücke</b>	4711/2		
<b>Lage</b>	Lindenstraße 12		
<b>Adressat</b>	Max Müller		











Maßstab	1: 300	1 cm in der Zeichnung sind 3 Meter in der Natur
---------	--------	---

<b>Übersichtsplan</b> zu den bebauten und befestigten (versiegelten) Flächen		<b>WE-Nr.</b>	<b>0135</b>
<b>Gemarkung</b>	Mustermark	<b>Kunden-Nr.</b>	011620120001
<b>Flurstücke</b>	4711/2		
<b>Lage</b>	Lindenstraße 12		
<b>Adressat</b>	Müller, Max		



Maßstab	1: 300	1 cm in der Zeichnung sind 3 Meter in der Natur
---------	--------	---

Legende	
 Standarddach	 voll versiegelte Flächen
 Begrüntes Dach	 wenig versiegelte Flächen
 Begrüntes Dach > 30 cm	 Schwach versiegelte Flächen
 Baustelle	 Unversiegelte Flächen

**Selbstauskunftsbogen**

zur Ermittlung der bebauten und befestigten Grundstücksflächen

Teil 1

Objektnr:

**0135**

**Eigentümer / Verwalter\***

Name: Max Müller  
 Straße, Nr.: Lindenstraße 12  
 PLZ, Ort: 71234 Musterstadt

**Selbstauskunft zu Objekt**

Gemarkung: Mustermark  
 Lagebezeichnung: Lindenstraße 12  
 Flurstücke: 4711/2

**Für Rückfragen bitte eintragen**

Telefon: \_\_\_\_\_

E-Mail: \_\_\_\_\_

\* Änderungen der Adressdaten bitte auf zweiter Seite angeben

**Bitte die Hinweise zu den Spalten 1 - 14 in den Erläuterungen zum Selbstauskunftsbogen beachten**

**Einzelbetrachtung der Flächen – Zutreffendes ankreuzen**

Plan		Versiegelungsarten							Korrekturen / Anschlussarten				
1	2	3	4	5	6	7	8	9	10	11	12	13	14
siehe Nummer im Plan	überbaute / versiegelte Flächen in m <sup>2</sup> (gem. Luftbildauswertung)	Standarddach	begrüntes Dach	begrüntes Dach > 30 cm	vollversiegelte Flächen	stark versiegelte Fläche	wenig versiegelte Flächen	unversiegelt	kein Kanalschluss	Ableitung in Zisterne Kennung aus Tabelle N1 (Zisterne) angeben	Ableitung in Retentionsmulde	Ableitung in Versickerungsanlage oder Rigole	Ableitung in Gewässer / Graben
1	2	D1	D2	D3	B1	B2	B3	U1	B4	N1	N2		
1	68	<input type="checkbox"/>	<input type="checkbox"/>	<input type="checkbox"/>	<input type="checkbox"/>	<input type="checkbox"/>	<input type="checkbox"/>	<input type="checkbox"/>	<input type="checkbox"/>	<input type="checkbox"/>	<input type="checkbox"/>	<input type="checkbox"/>	<input type="checkbox"/>
2	68	<input type="checkbox"/>	<input type="checkbox"/>	<input type="checkbox"/>	<input type="checkbox"/>	<input type="checkbox"/>	<input type="checkbox"/>	<input type="checkbox"/>	<input type="checkbox"/>	<input type="checkbox"/>	<input type="checkbox"/>	<input type="checkbox"/>	<input type="checkbox"/>
3	13	<input type="checkbox"/>	<input type="checkbox"/>	<input type="checkbox"/>	<input type="checkbox"/>	<input type="checkbox"/>	<input type="checkbox"/>	<input type="checkbox"/>	<input type="checkbox"/>	<input type="checkbox"/>	<input type="checkbox"/>	<input type="checkbox"/>	<input type="checkbox"/>
4	11	<input type="checkbox"/>	<input type="checkbox"/>	<input type="checkbox"/>	<input type="checkbox"/>	<input type="checkbox"/>	<input type="checkbox"/>	<input type="checkbox"/>	<input type="checkbox"/>	<input type="checkbox"/>	<input type="checkbox"/>	<input type="checkbox"/>	<input type="checkbox"/>
5	89	<input type="checkbox"/>	<input type="checkbox"/>	<input type="checkbox"/>	<input type="checkbox"/>	<input type="checkbox"/>	<input type="checkbox"/>	<input type="checkbox"/>	<input type="checkbox"/>	<input type="checkbox"/>	<input type="checkbox"/>	<input type="checkbox"/>	<input type="checkbox"/>
6	41	<input type="checkbox"/>	<input type="checkbox"/>	<input type="checkbox"/>	<input type="checkbox"/>	<input type="checkbox"/>	<input type="checkbox"/>	<input type="checkbox"/>	<input type="checkbox"/>	<input type="checkbox"/>	<input type="checkbox"/>	<input type="checkbox"/>	<input type="checkbox"/>
7	32	<input type="checkbox"/>	<input type="checkbox"/>	<input type="checkbox"/>	<input type="checkbox"/>	<input type="checkbox"/>	<input type="checkbox"/>	<input type="checkbox"/>	<input type="checkbox"/>	<input type="checkbox"/>	<input type="checkbox"/>	<input type="checkbox"/>	<input type="checkbox"/>
		<input type="checkbox"/>	<input type="checkbox"/>	<input type="checkbox"/>	<input type="checkbox"/>	<input type="checkbox"/>	<input type="checkbox"/>	<input type="checkbox"/>	<input type="checkbox"/>	<input type="checkbox"/>	<input type="checkbox"/>	<input type="checkbox"/>	<input type="checkbox"/>
		<input type="checkbox"/>	<input type="checkbox"/>	<input type="checkbox"/>	<input type="checkbox"/>	<input type="checkbox"/>	<input type="checkbox"/>	<input type="checkbox"/>	<input type="checkbox"/>	<input type="checkbox"/>	<input type="checkbox"/>	<input type="checkbox"/>	<input type="checkbox"/>
		<input type="checkbox"/>	<input type="checkbox"/>	<input type="checkbox"/>	<input type="checkbox"/>	<input type="checkbox"/>	<input type="checkbox"/>	<input type="checkbox"/>	<input type="checkbox"/>	<input type="checkbox"/>	<input type="checkbox"/>	<input type="checkbox"/>	<input type="checkbox"/>
		<input type="checkbox"/>	<input type="checkbox"/>	<input type="checkbox"/>	<input type="checkbox"/>	<input type="checkbox"/>	<input type="checkbox"/>	<input type="checkbox"/>	<input type="checkbox"/>	<input type="checkbox"/>	<input type="checkbox"/>	<input type="checkbox"/>	<input type="checkbox"/>
		<input type="checkbox"/>	<input type="checkbox"/>	<input type="checkbox"/>	<input type="checkbox"/>	<input type="checkbox"/>	<input type="checkbox"/>	<input type="checkbox"/>	<input type="checkbox"/>	<input type="checkbox"/>	<input type="checkbox"/>	<input type="checkbox"/>	<input type="checkbox"/>
		<input type="checkbox"/>	<input type="checkbox"/>	<input type="checkbox"/>	<input type="checkbox"/>	<input type="checkbox"/>	<input type="checkbox"/>	<input type="checkbox"/>	<input type="checkbox"/>	<input type="checkbox"/>	<input type="checkbox"/>	<input type="checkbox"/>	<input type="checkbox"/>

Sie erkennen die vorgenommene Zuordnung an der grauen Unterlegung. Soweit die Einstufung zutreffend ist, müssen Sie nichts tun. Ist dies nicht der Fall, kreuzen Sie bitte das Kästchen mit der richtigen Versiegelungsart an. Flächenangaben bzw. -korrekturen werden nicht berücksichtigt. Angaben zu geänderten Flächen sind mit ausreichender und nachvollziehbarer Bemaßung im Lageplan einzutragen.

<b>Selbstauskunftsbogen</b> zur Ermittlung der bebauten und befestigten Grundstücksflächen	Teil 2	Objektnr:	<b>0135</b>
---	--------	-----------	-------------

N1 Vorhandene Zisternen				
Mindestvolumen von x,x m³ je Zisterne				
	Volumen in m³	Art der Nutzung		Bemerkung
		Brauchwasser*	Gartenwasser	
A		<input type="checkbox"/>	<input type="checkbox"/>	
B		<input type="checkbox"/>	<input type="checkbox"/>	
C		<input type="checkbox"/>	<input type="checkbox"/>	

\* Brauchwasseranlage mit Wasseruhr

N1 Vorhandene Retentionsmulden *	
Mindestvolumen von x,x m³ je Retentionsmulde	
Volumen in m³	Bemerkung

N2 Vorhandene Versickerungsanlage mit Notüberlauf *	
Mindestvolumen von x,x m³ je Versickerungsanlage	
Volumen in m³	Bemerkung

\*Nachweise sind beizufügen

S1 Baustelle	
Zum Zeitpunkt der Befliegung bzw. bis zum Tag der Selbstauskunft befindet sich auf dem Grundstück eine Baustelle. Nummer und Datum der Baugenehmigung _____, _____. 20__	<input type="checkbox"/>

**Änderungen der Adressdaten**

**Eigentümer / Verwalter**

Vor- und Nachname: \_\_\_\_\_

Straße, Nr.: \_\_\_\_\_

PLZ, Ort: \_\_\_\_\_

**Für Rückfragen bitte eintragen**

Telefon: \_\_\_\_\_ E-Mail: \_\_\_\_\_

Bemerkungen / Ergänzungen / Korrekturen für weitere Angaben verwenden Sie bitte weitere Blätter

Ich erkläre, dass die von mir gemachten Angaben (Selbstauskunftsbogen und Lageplan) den tatsächlichen Verhältnissen entsprechen und nach bestem Wissen erstellt wurden. Mir ist bekannt, dass **sämtliche und künftige Veränderungen** an der Grundstücksversiegelung der Stadt Musterstadt binnen eines Monats nach Fertigstellung mitzuteilen sind.

Datum und Unterschrift	
Datum _____	Unterschrift _____

Rücksendung der unterschriebenen Tabellen und Pläne bis zum 22.07.2011 an:

**Stadt Musterstadt, Rathausplatz 1, 71234 Musterstadt**

oder Rückgabe im Rathaus oder den Ortsverwaltungen

**– keine Rückgabe per Fax oder E-Mail –**

Bearbeitungsvermerk der Stadt Oberkirch							
Eingang	Stapelbildung	Fachliche Prüfung	Vor-Ort-Kontrolle	Baustellen	DB-Änderung	CAD-Eingabe	
Prüfziffer							
1	2	3	4	5	6	7	8
9	10	11	12	13	14	15	16